



華航馬拉松 CI MARATHON

THE STARRY NIGHT RUN 星光夜跑

2026.10.31 (六) 大佳河濱公園十號水門

GO RUNNING GO FLYING

2IK

1OK

6K

中華航空 星光夜跑馬拉松 3日2晚套票

天數	行程	早	午	晚	住宿
10月30日 (星期五)	航班參考：CI602 香港-台北 10:20-12:05 香港 → 桃園國際機場 → 台北 → 領取選手包 請準時起飛前 2 小時自行到達香港國際機場一號客運大樓櫃位辦理登機手續，飛乘坐客機前往臺灣桃園國際機場，飛行時間約 1 小時 45 分，午餐於航機上，抵達後由導遊迎接前往酒店，車程約 45 分鐘。抵達後辦理入住手續及派發選手包，領取後自由活動。晚餐自理。		航班上	自理	洛碁大飯店 舞衣南京館 或 台北世聯商旅 或 台北第一大飯店 或同級
10月31日 (星期六)	台北 → 上午自由購物 → 下午參加華航馬拉松 - 星光夜跑是日早餐於酒店，餐後可自由購物。午餐自理。請於 15:00 準時集合於酒店大堂，專車前往起跑點參加比賽，比賽完畢後乘坐專車前返回，晚餐自理。	酒店早餐	自理	自理	
11月01日 (星期日)	台北 → 自由購物 → 桃園國際機場 → 香港 是日早餐於酒店。請於上午 11:00 或之前自行辦理退房手續，行李寄存於酒店大堂。自由購物，午餐自理。3 小時前自行安排交通工具前往桃園國際機場，辦理登機手續乘坐客機返港。 航班參考：CI919 台北-香港 16:55-19:00	酒店早餐	自理	航班上	

套票價錢：台北第一大飯店 或同級

佔半房每位	HKD 1,988
單人房附加費	HKD 750

酒店住宿升級至 洛碁大飯店中華館 或同級：

佔半房每位	HKD 2,288
單人房附加費	HKD 1,000

參考馬拉松報名費：半程馬拉松：HKD 400 / 10 公里：HKD 300

套票價錢包括：

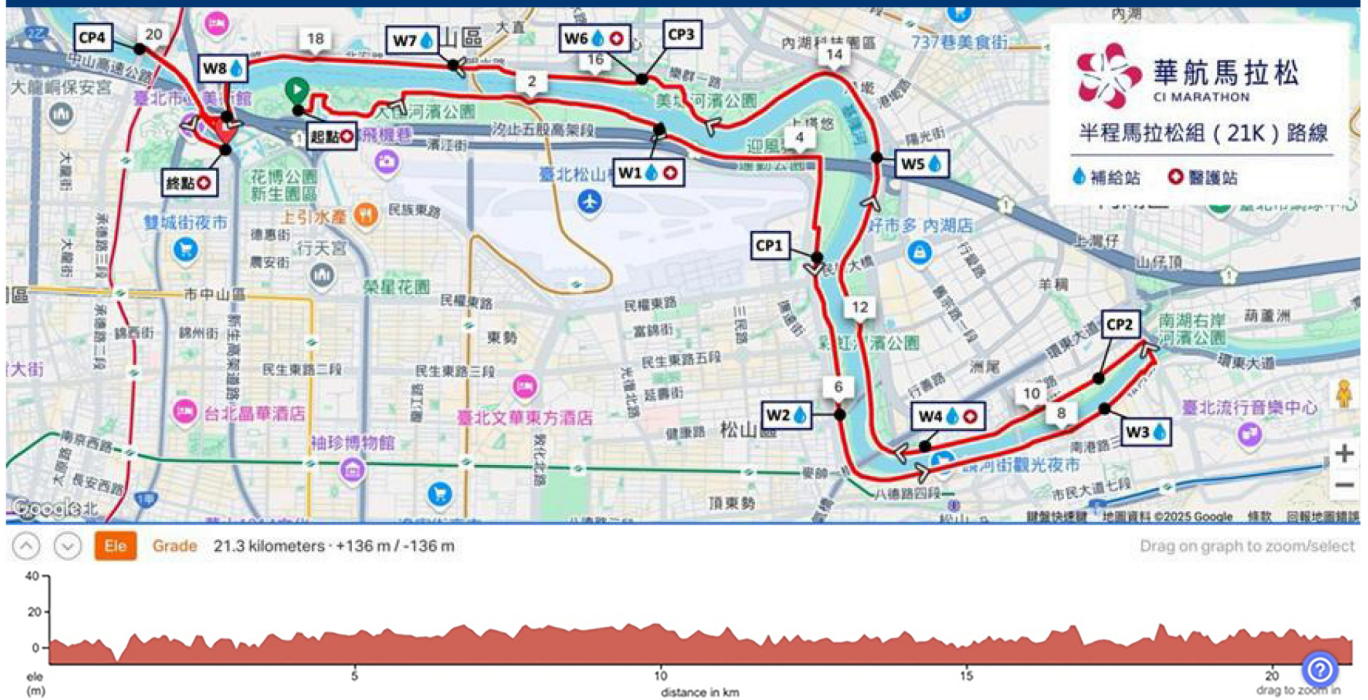
- 中華航空香港-台北-香港之來回機票
- 行程表所列之酒店 2 晚住宿連每天早餐
- 行程表所列之餐膳費用
- 香港工作人員、台灣導遊及司機小費
- 賽事報名服務

套票價錢不包括：

- 旅遊證件、簽證費及其他旅遊自費項目。
- 機場安檢費、兩地機場稅及手續費約 HKD1300。
- 香港旅遊監管局之 0.15%印花稅 + 旅遊平安保險：HKD 100。
- 香港工作人員、台灣導遊及司機小費 HKD300。
- 因交通延阻、罷工、颱風或其他情況，而本公司不能控制所引致之額外費用及旅遊保險等。
- 馬拉松報名費。

賽道資訊

半程馬拉松組 (21K) 限制時間3.5小時

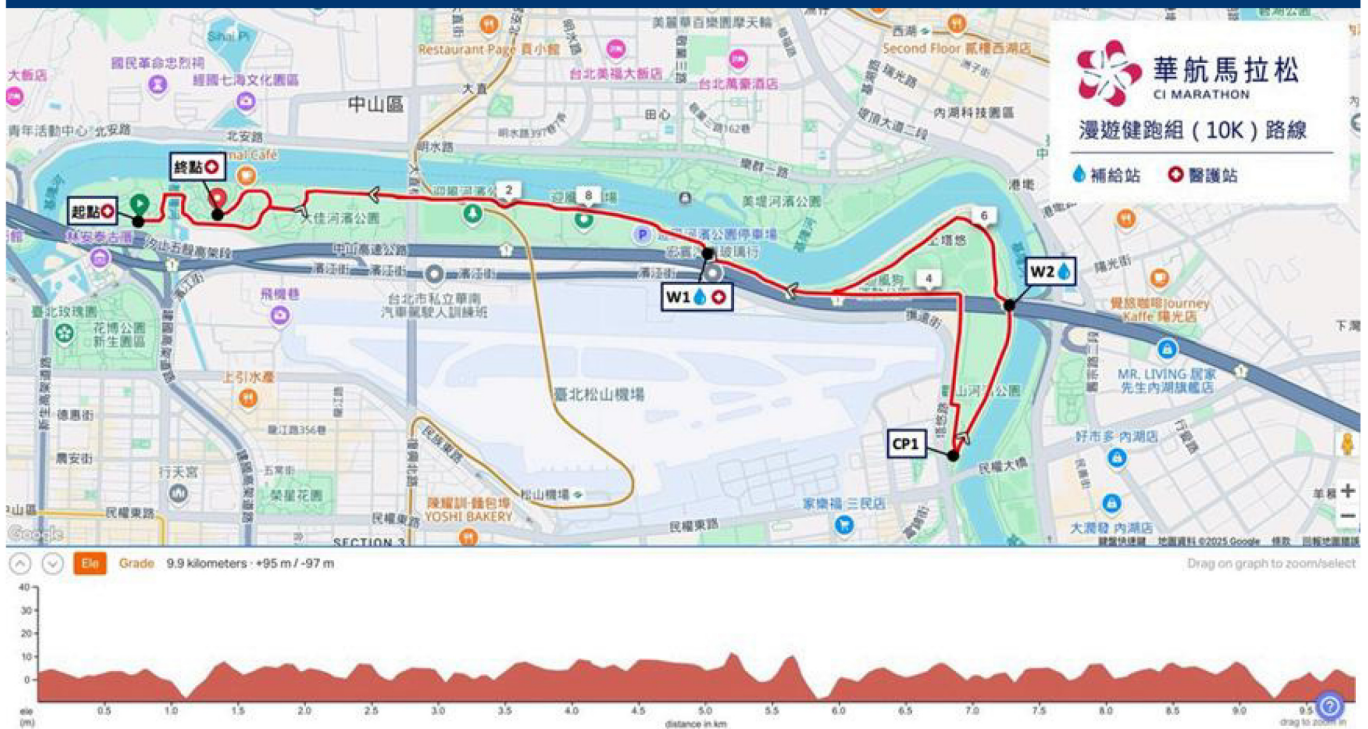


起點：大佳河濱公園圓頂天幕廣場 → 沿基隆河左岸自行車道 → 共融式遊樂場 → 圓形廣場 → 龍舟碼頭 → 迎風河濱公園（靠河岸）→ 觀山河濱公園（靠機場側）→ 成美左岸河濱公園 → 上成功橋往右岸 → 成美右岸河濱公園 → 彩虹河濱公園 → 美堤河濱公園 → 圓山河濱公園 → 承德橋下折返 → 上中山橋回左岸 → 新生高架橋下終點。

GPS 軌跡：<https://ridewithgps.com/routes/49456221>

備註：競賽路線將依據實際作業及場地狀況進行調整，以賽前最終公佈為準。

漫遊健跑組 (10K) 限制時間2小時



起點：大佳河濱公園圓頂天幕廣場 → 沿基隆河左岸自行車道 → 共融式遊樂場 → 圓形廣場 → 龍舟碼頭 → 迎風河濱公園（靠河岸） → 觀山河濱公園（靠機場側） → 經民權大橋下後折返 → 觀山河濱公園（靠河岸） → 迎風河濱公園（靠河岸） → 龍舟碼頭 → 圓形廣場 → 右轉往大佳碼頭 → 希望之泉前終點。

GPS 軌跡：<https://ridewithgps.com/routes/49468984>

備註：競賽路線將依據實際作業及場地狀況進行調整，以賽前最終公佈為準。

補給站資訊：

1. 每 1~3 公里設置一處補給/補水站。
2. 預計提供選手補給內容包括：水、運動飲料、各式水果、食鹽、各式點心...等。

半程馬拉松組（21K）

編號	站名	公里數	間距離
起點	大佳河濱公園	0 km	-
W1	迎風河濱公園	3.0 km	3.0 km
W2	麥帥二橋下	6.0 km	3.0 km
W3	南港疏散門	8.3 km	2.3 km
W4	彩虹橋下	10.7 km	2.4 km
W5	陽光抽水站	13.3 km	2.6 km
W6	美堤河濱公園	15.6 km	2.3 km
W7	大直橋下	17.0 km	1.4 km
W8	圓山河濱公園	18.9 km	1.9 km
終點	大佳河濱公園	21.1 km	2.2 km

漫遊健跑組（10K）

編號	站名	公里數	間距離
起點	大佳河濱公園	0 km	-
W1	迎風河濱公園	3.0 km	3.0 km
W2	內湖橋下	5.6 km	2.6 km
W3	迎風河濱公園	7.4 km	1.8 km
終點	大佳河濱公園	10.0 km	2.6 km

活動規範

(一) 違規罰則

- 違反下列規定者，將取消比賽成績。
 - 無本次活動號碼布者、未將號碼布佩掛在胸前者。
 - 不遵從裁判引導者。
 - 於比賽行進路線中攜帶寵物、騎乘腳踏車、推行娃娃車、滑行直排輪、滑板、滑板車。
 - 非法接受他人供給飲料或食物。
 - 未依晶片配戴方式正確將晶片以鞋帶繫於鞋尖前者。
 - 無任一檢查站時間記錄者。
- 違反下列規定者，將取消比賽成績並禁止參加華航馬拉松。
 - 比賽進行中選手借助他人之幫助而獲利者（如乘車、扶持…等）。
 - 報名組別與身分證明資格不符者。
 - 違反運動精神和道德（如打架、辱罵裁判及大會工作人員…等）。
 - 代跑及被代跑者（請勿以任何理由轉讓號碼布於無報名之個人參加比賽）。
 - 配戴2個或2個以上晶片者，將被取消比賽資格及比賽成績並於網路上公佈代跑者與被代跑者姓名。

(二) 爭議申訴

大會為本次活動投保公共意外責任保險（所有細節依大會與保險公司簽訂之保險契約為準）；投保項目及金額如下，條款內容詳保單所載：

- 比賽爭議：競賽中各選手不得當場質詢裁判，若與田徑規則有同等意義之註明者，均以裁判為準，不得提出申訴。
- 成績異議：參加選手對於成績如有異議，請向大會計時組申請查核及更正，並以裁判長之判決為終決。
- 申訴程序：有關競賽所發生的問題，須於各組成績公佈30分鐘內，向大會提出同時繳保證金 3,000元，由賽組簽收收執聯；所有申訴以審判委員會之判決為終決，若判決認為無理得沒收其保證金，作為大會賽事基金。

(三) 規則與限制

- 為維護活動品質，保障選手權益，凡於報名截止後異動組別或更名者皆取消敘獎資格。
- 活動當天請於鳴槍開始前至指定地點集合，選手檢錄以晶片地墊感應取代人工劃記，提早出發者成績無效。
- 依據國際田徑規則 165.24條規定，選手出發時間為鳴槍時間，大會將依據鳴槍出發時間開始計算時間記錄，並依據此時間記錄做為選手名次成績統計之判定。選手必須從晶片感應地墊上方通過，若無起、終點或賽道上檢查點感應時間紀錄之選手將被取消資格亦不發給成績證明。
- 出發點位於開放性道路，選手需準時出發，遲到者為安全考量大會有權限制其出發及不予計算成績。
- 活動當日無號碼布者，將自動喪失活動資格，且不得進入活動路線，裁判有權終止無號碼布選手進行活動。
- 無檢查點晶片感應紀錄或無持有信物者皆判定為失格，不得異議。
- 棄賽、賽種異動者皆判定為失格，不得異議。
- 號碼布未確實佩帶好於胸前導致無法辨識身份者，終點裁判將禁止選手進入終點。
- 大會設有關門點，各組關門點及時間如下：
 - 半程馬拉松組（21K）：CP2成美疏散門（約9.5K 處）19:30 關門
 - 漫遊健跑組（10K）：CP1觀山河濱公園（約4.8K 處）19:00 關門
 - 親子星空組（5K）：CP6迎風河濱公園（約3.0K 處）19:00 關門
 - 備註：關門點位置將依據競賽路線實際作業及場地狀況進行調整，以賽前最終公佈為準。
- 各組參賽選手無法於規定時間內抵達關門點或跑完全程者，請搭乘殿後車或機巡車輛返回終點，如拒絕搭乘後果須自行負責。

(四) 晶片使用說明

1. 本競賽活動使用專業運動晶片計時系統處理選手成績，使用方法參考下列圖片說明，請正確配戴晶片，如因配戴不當，造成感應不良影響成績，大會恕不負責。



1
先將鞋帶各退出一個鞋孔



2
將鞋帶交叉穿過晶片下方方形孔



3
將鞋帶穿過鞋孔



4
打結固定

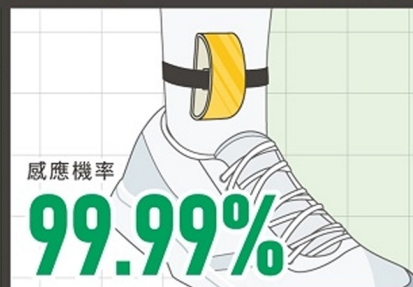



其他配戴方式

將魔術帶穿過晶片後固定在腳踝

2. 晶片未確實繫好於鞋帶而脫落（不可用金屬性物品繫綁），導致沒有成績應自行負責。
3. 禁止互換晶片、禁止配帶他人晶片、禁止一人帶二個晶片，違者列為失格，成績全部不予以計算，不得異議。
4. 取獎以大會時間為準，晶片時間僅供個人參考。
5. 中途關門選手或缺中途感應點者，成績證明將只有完成時間，沒有排名。
6. 完賽後、離開賽事現場前，請確認成績無問題，如有問題，請洽「成績異常處理區」帳篷。
7. 晶片綁法 vs 感應機率

晶片綁法 vs 感應機率





(五) 安全提示

1. 賽道位於河濱公園自行車道，屬於開放性道路，大會遵照政府機關相關辦法與規定，於賽道上僅能實施彈性交通管制，並於部分路段需依規定開放給一般用路人使用、無法完全管制使用道路，請各參賽者於活動期間注意自身安全與一般用路人安全。
2. 路口如遇燈號管制請稍做等候，請勿對工作人員咆哮或硬闖、如無法認同本項約定者請勿勉強參與。
3. 本活動為夜間舉辦之路跑活動，請各參賽者務必注意自身安全，並隨身攜帶全民健保卡；如有需要，大會備有醫療服務區，可提供緊急救護服務。
4. 比賽沿途若發生身體不適情形，請切勿勉強就近向活動志工請求協助支援，沿途並有機動救援志工來回巡邏。
5. 活動請衡量自身能力參與，並請於活動前一日做充足的睡眠及當日活動開始前二個鐘頭補充飲食，切忌空腹出發，以免中途體力不濟，嚴重者可能因血糖過低而引發瞬間昏厥等危險。
6. 賽道裁判或醫師（醫護）有權視選手體能狀況，中止選手繼續活動，選手不得有異議。
7. 選手通過終點前後請勿逗留占用賽道，影響其他選手進場安全，如欲拍照請進入終點後至側邊拍照留影。

(六) 緊急應變辦法

1. 本活動兩天照常舉行，如遇海陸上颱風警報或不可抗拒之天然災害，為考量選手及參加者安全，大會有權宣佈取消、延期或調整活動路線，並將透過活動官方網站或於活動現場公告訊息，參賽者不得有異議。
2. 若天氣預報表示活動當天可能有高的機率下雨，大會將視情況增加活動會場帳篷數量。

(七) 衣物保管辦法

1. 活動主會場設有寄物區提供跑友寄物服務，服務開放時間為15:30~21:30。
2. 寄物時需出示號碼布，並將衣物打包成袋交至衣物保管區（不受理無包裝之物品寄放），領物請於服務區開放時間內，憑號碼布至原處領取衣物。
3. 寄物區服務人員將使用貼紙一式2張，1張貼於參賽選手胸前之號碼布上，1張貼於寄物袋上，賽後領回衣物時需憑以核對領回。
4. 恕無法寄存電子產品、貴重物品、易碎品、生鮮食品、長傘（折傘可）、危險物品等物品，貴重物品請自行保管，若有貴重物品遺失，大會不承擔責任，敬請留意。
5. 當天人潮眾多請盡速完成衣保作業，以免影響集結出發。